

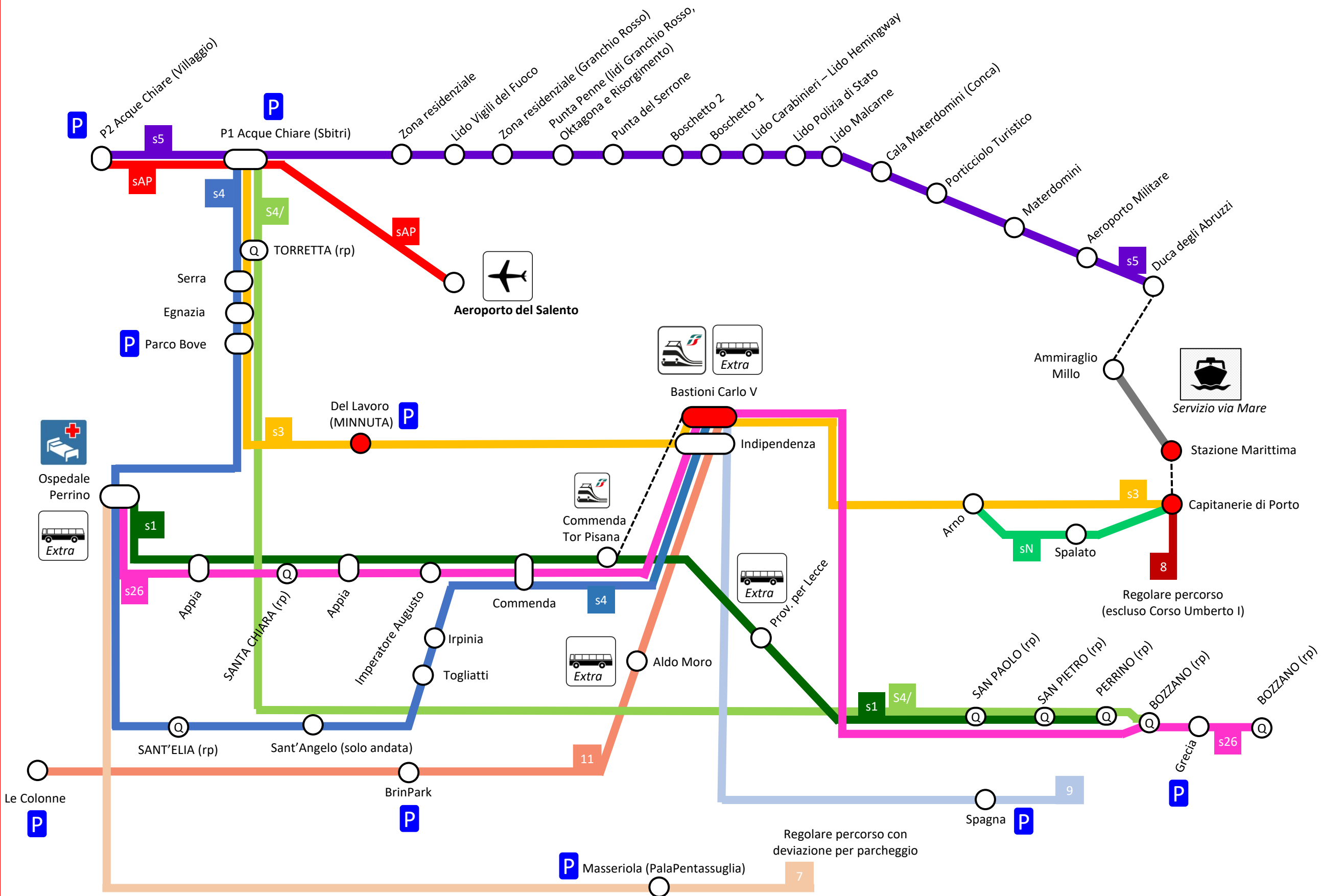
# Schema linee urbane in occasione del G7

## Valide mercoledì 12 e giovedì 13 giugno 2024

Il servizio urbano di Brindisi sarà gratuito dalle ore 14:00 di martedì 11 alle ore 14:00 di venerdì 14









Linee urbane sopresse: 31, 51, 10, Shuttle  
Apani, Navetta Rossa, IAM


COMUNE DI BRINDISI - A95EA7F - REG\_PROT - 0057277 - Ingresso - 04/06/2024 - 07:01



Legenda sul retro

### Legenda

-  Codice e percorso linea (tutte valide in andata e ritorno)
-  Fermata di una o più linee
-  Gruppo di fermate all'interno di un quartiere
-  Fermata utile per i residenti all'interno dell'area del summit G7
-  Percorso pedonale breve tra 2 fermate
-  Fermata in prossimità di un parcheggio
-  Fermata di transito per le linee extraurbane
-  Regolare percorso in un quartiere, non soggetto a modifiche per l'organizzazione del G7



#### Fermate extraurbane

Linea M: via Bastioni Carlo V, via Indipendenza, viale Aldo Moro, via Appia

Per tutte le altre linee: Ospedale Perrino, Viale Aldo Moro dir. centro, via Prov. Per Lecce

Per le linee IAM disponibile navetta Leonardo-coincidenza all'Ospedale Perrino

### Parcheggi disponibili e linee utilizzabili

		Frequenza
Acque Chiare (Villaggio):	s5, sAP	30'
Acque Chiare (Sbitri):	3, s4, s4/, s5, sAP	15'
Parco Bove:	s3, s4	15'
Masseriola (PalaPentassuglia):	7	30'
BrinPark:	11	30'
Le Colonne:	11	30'
Bozzano via Spagna:	9	30'
Bozzano via Grecia:	s26	30'
Minnuta via Del Lavoro:	s3	30'

### Elenco Fermate e linee transitanti

Aeroporto del Salento:	sAP	Via Appia:	s1, s26, linea M
Aeroporto Militare:	s5	Via Bastioni Carlo V:	s26, s3, s4, 9, 11, linee extraurbane
Boschetto 1 e 2:	s5	Via Duca degli Abruzzi:	s5
Cala Materdomini (Conca):	s5	Via Egnazia:	s3, s4
Centro Commerciale «BrinPark»:	11	Via Grecia:	s26
Centro Commerciale «Le Colonne»:	11	Via Imperatore Augusto:	s26
Contrada Masseriola (PalaPentassuglia):	7	Via Indipendenza:	s26, s3, s4, 8, 9, 11, linee extraurbane
Lido Carabinieri:	s5	Via Irpinia:	s4
Lido Granchio Rosso/Oktagona/Risorgimento:	s5	Via Materdomini:	s5
Lido Hemingway:	s5	Via Provinciale per Lecce:	s1, 9, linee extraurbane
Lido Malcarne:	s5	Via Serra:	s3, s4
Lido Polizia di Stato:	s5	Via Spagna:	s26, 9
Lido Vigili del Fuoco:	s5	Via Spalato:	sN
Ospedale «Perrino»:	s1, s26, s4, s7, linee extraurbane	Via Togliatti:	s4, 11
P1 Acque Chiare (Sbitri):	s3, s4, s4/, s5, sAP	Via Tor Pisana:	s1
P2 Acque Chiare (Villaggio):	s5, sAP	Viale Aldo Moro:	8, 9, 11, linee extraurbane
Parco Bove:	s3, s4	Viale Arno:	s3, 9, sN
Piazza Capitanerie di Porto:	s3, 8, sN	Viale Commenda:	s1, s26, s4
Porticciolo Turistico:	s5		
Punta del Serrone:	s5		
Quartiere Bozzano:	s26, s4/		
Quartiere Minnuta (via del Lavoro):	s3		
Quartiere Perrino:	s1, s4/		
Quartiere San Paolo:	s1, s4/		
Quartiere San Pietro:	s1, s4/		
Quartiere Sant'Angelo:	s4, 9		
Quartiere Sant'Elia:	s4, 8, 9		
Quartiere Santa Chiara:	s26		